



= Danger

Une **bifurcation** est un embranchement où l'itinéraire se sépare en deux directions possibles, mais où une seule est à suivre.

D = Droite



= Prêter attention

Un **croisement** est un point où deux (ou plusieurs) voies se coupent.

G = Gauche














= Passage piétons








Un **embranchement** est un point où un chemin secondaire rejoint ou se greffe sur une voie principale.












291.5km vélo (58%)











Après km:	Cumulé		Cheminement (quoi, comment)	Route - type de route	Rte vélo n°
0.00	0.00		Départ borne 1.5	Borne 1.5 - <i>Sentier</i>	
0.48	0.48		à G, Route de Vers-Vaux	Route de Vers-Vaux - <i>Route secondaire</i>	
1.30	1.78		à G, Route de Valleiry	Route de Valleiry - <i>Route secondaire</i>	
0.96	2.74		<b>Chancy</b> - Virage à D, continuer Route de Valleiry	Route de Valleiry - <i>Route secondaire</i>	
0.35	3.09		Croisement, tout droit, Route de Bellegarde	Route de Bellegarde - <i>Route principale</i>	
0.07	3.16		à D, Chemin de Champlong	Chemin de Champlong - <i>Route secondaire</i>	
1.33	4.49		Tout droit, Chemin du Cannelet	Chemin du Cannelet - <i>Route secondaire</i>	
0.60	5.09		<b>! Traverser</b> la Route de Chancy, aller du côté G, piste cyclable, continuer sur 7km du côté G de la route (6 rond-points)	Route de Chancy - <i>Route principale / piste vélo et piéton</i>	
7.03	12.12		<b>Bernex</b> - à G, Route de Pré-Marais	Route de Pré-Marais - <i>Route secondaire</i>	
0.14	12.26		à D, continuer sur la Route de Pré-Marais	Route de Pré-Marais - <i>Route secondaire</i>	
0.12	12.38		à D, Chemin des Suzettes	Chemin des Suzettes - <i>Petite route</i>	
0.26	12.64		Passage au-dessus de l'autoroute	Chemin des Suzettes - <i>Petite route</i>	
0.38	13.02		<b>Cressy (Confignon)</b> - Continuer tout droit, Ch. des Suzettes	Chemin des Suzettes - <i>Route secondaire</i>	
0.22	13.24		à G puis immédiatement à D, Ch. de Cressy	Chemin de Cressy - <i>Route secondaire</i>	
0.15	13.39		<b>Onex</b> - Légèrement à D, continuer sur Ch. de Cressy	Chemin de Cressy - <i>Route secondaire</i>	
0.40	13.79		Croisement, traverser, tout droit, Rte de Loëx	Route de Loëx - <i>Route secondaire</i>	
0.19	13.98		Croisement, traverser, tout droit, Rue des Bossons, continuer sur 1,4km jusqu'au 4ème rond-point	Rue de Bossons - <i>Route secondaire</i>	
1.21	15.19		<b>Lancy</b> - Continuer tout droit, passage sous la route, Passage des Bossons	Passage des Bossons - <i>Route secondaire</i>	
0.19	15.38		Au rond-point, tout droit, Ch. des Esserts	Chemin des Esserts - <i>Chemin</i>	
0.13	15.51		Traverser Av. Louis-Bertrand, continuer tout droit, Ch. des Maisonnettes puis Ch. de Claire-Vue	Chemin des Maisonnettes, Ch. de Claire-Vue - <i>Route secondaire</i>	
0.77	16.28		Traverser Rte de Saint-Georges, tout droit, Ch. du Fief-de-Chapitre	Route de Saint-Georges - <i>Route secondaire</i>	
0.06	16.34		Tout droit, Ch. du Fief-de-Chapitre	Chemin du Fief-de-Chapitre - <i>Petite route</i>	
0.40	16.74		<b>Genève</b> - à G, voie cycles et piétons, au-dessus de la Rte de Chancy	Route de Chancy - <i>Route principale / piste vélo et piéton</i>	
0.24	16.98		Emprunter le pont de Saint-Georges	Pont de Saint-Georges - <i>Route principale</i>	









Après km:	Cumulé		Cheminement (quoi, comment)	Route - type de route	Rte vélo n°
0.11	17.09		Tout droit, Rue des Deux-Ponts	Rue des Deux-Ponts - <i>Route principale</i>	
0.39	17.48		à G, emprunter le pont de Sous-Terre (côté G)	Pont de Sous-Terre - <i>Route principale</i>	
0.10	17.58		Passage sous le le pont	Sentier du Ravin - Passage sous la route - <i>Voie vélo &amp; piéton</i>	
0.05	17.63		Tout droit, Quai du Seujet	<i>Quai</i> du Seujet	
0.66	18.29		Passage sous le pont de la Coulouvrenière, Quai Turrettini	Passage sous le Boulevard James-Fazy <i>Quai</i> Turrettini	
0.20	18.49		Traverser Rue du Temple & Rue de Coutance (4 passages piétons), tout droit, Quai des Bergues	Traverser Rue du Temple et Rue de Coutance, <i>Quai</i> des Bergues	
0.05	18.54		Quai des Bergues	<i>Quai</i> des Bergues	
0.39	18.93		Traverser Rue du Mont-Blanc & Quai du Mont-Blanc (2 passages piétons), aller côté D du Quai du Mont-Blanc	Traverser Rue du Mont-Blanc et <i>Quai</i> du Mont-Blanc	
0.07	19.00		Continuer côté D du Quai du Mont-Blanc	<i>Quai</i> du Mont-Blanc	
0.59	19.59		Continuer (virage à G) sur le Quai Wilson	<i>Quai</i> Wilson	
0.65	20.24		Virage à G, longer Rte de Lausanne (du côté D)	Avenue de France - <i>Route principale</i>	
0.28	20.52		Virage à D (grand croisement), continuer sur Rte de Lausanne (côté D)	Rue de Lausanne - <i>Route principale</i>	1
2.48	23.00		<b>Pregny-Chambésy</b> - Rester à D, (panneau blanc "Chambésy") petite route, parking	Chemin de Chambésy, Route de Lausanne - <i>Petite route</i>	
0.69	23.69		Revenir Rte de Lausanne, longer côté D - <b>Bellevue</b>	Route de Lausanne - <i>Route principale</i>	1
1.17	24.86		<b>Bellevue</b> - Continuer Rte de Lausanne, rond-point (sortie de Bellevue), tout droit, Rte de Lausanne, côté D	Route de Lausanne - <i>Route principale</i> - Vélo Route n°1 jusqu'au RP sortie Bellevue	1
2.25	27.11		<b>Versoix</b> - Rond-point, rester à droite, traverser la ville, Rte de Suisse	Route de Suisse - <i>Route principale</i>	
2.75	29.86		<b>Mies</b> - Rond-point, continuer tout droit, passer 2 rond-points, Rte Suisse	Route de Suisse - <i>Route principale</i>	
2.76	32.62		<b>Coppet</b> - Continuer sous les arcades, traverser Coppet, Grand-Rue	Grand-Rue - <i>Route principale</i>	
0.25	32.87		Sortie de Coppet, aller du côté D de la route, continuer tout droit, Route Suisse	Route Suisse - <i>Route principale</i>	
6.52	39.39		<b>Nyon</b> - Stade de Colovrex & UEFA, continuer (du côté D)	Route de Genève - <i>Route principale</i>	
1.29	40.68		Rond-point, Nyon, continuer tout droit (du côté D), traverser la ville, Quai Louis Bonnard, Quai des Alpes, Rue de Rive	Quai Louis Bonnard, Quai des Alpes, Rue de Rive - <i>Route principale</i>	
0.98	41.66		Sortie de Nyon - <b>Prangins</b> - aller du côté G, continuer Rte de Lausanne puis Rte Suisse	Route de Lausanne, Route Suisse - <i>Route principale</i>	
2.94	44.60		Légère descente, aller côté D (voie cycles et piétons) <b>Attention en traversant!</b>	Route Suisse - <i>Route principale</i>	







Après km:	Cumulé		Cheminement (quoi, comment)	Route - type de route	Rte vélo n°
0.95	45.55		Rond-point, <b>Gland</b> , continuer tout droit, passer 2 rond-points, continuer sur Rte Suisse, côté D	Route Suisse - <i>Route principale</i>	
1.53	47.08		<b>! Traverser!</b> , aller côté G (trottoir inexistant sur 500m), La lignière, Rte Suisse	Route Suisse, Route Cantonale - <i>Route principale</i>	
0.88	47.96		Voie vélos et piétons du côté G, continuer tout droit	Route Cantonale, Route de Genève - <i>Route principale</i>	
4.38	52.34		Rond-point, à l'entrée de <b>Rolle</b> , continuer tout droit, Grand-Rue, traverser la ville	Grand-Rue - <i>Route principale</i>	
0.68	53.02		Rond-point sortie de <b>Rolle</b> , continuer tout droit, Rte de Lausanne	Route de Lausanne - <i>Route principale</i>	
0.82	53.84		Rond-point, à G, Rte de la Couronnette (trottoir côté G) <b>! Ne pas prendre la grande route!</b>	Route de la Couronnette (Route des Vignerons) - <i>Route secondaire</i>	
1.00	54.84		à D, <b>Perroy</b> , Grand-Rue	Grand-Rue - <i>Route secondaire</i>	1 & 46
0.39	55.23		à D, Rue du Château puis Rte de Cheneté	Rue du Château, Route de Cheneté - <i>Route secondaire</i>	1 & 46
0.85	56.08		Croisement avec Rte Suisse <b>!Traverser!</b> Rte Suisse puis à D, Ch. de la Pêcherie puis Ch. de la Plage	Route Suisse: <b>traverser!</b> Chemin de la Pêcherie, Route de la Plage - <i>Petite route</i>	1 & 46
0.46	56.54		<b>Allaman</b> - Restaurant la Pêcherie	Route de la Plage - <i>Petite route</i>	1 & 46
0.30	56.84		Parking, petit port, à G	Route de la Plage - <i>Petite route</i>	1 & 46
0.51	57.35		Tout droit, Ch. de l'Armary (chemin caillouteux)	Chemin de l'Armary - <i>Chemin</i>	1 & 46
0.51	57.86		à D puis traverser Rte Suisse (passage piéton), côté G Rte de Suisse puis quand c'est possible aller côté D (voie vélos et piétons)	Route Suisse - <i>Route principale</i>	1 & 46
1.30	59.16		à D, dir. Les Grands-Bois puis immédiatement <b>Buchillon</b> , Rte des Bruyères	Route des Bruyères - <i>Route secondaire</i>	1 & 46
0.66	59.82		<b>Buchillon</b> - Bifurcation, tout droit, Rte des Deux-Communes	Route des Deux-Communes- <i>Route secondaire</i>	1 & 46
0.57	60.39		Tout droit, continuer sur Rte de Saint-Prex puis Rte de Buchillon puis Ch. de la Moraine	Route de Saint-Prex - <i>Route secondaire</i>	1 & 46
0.97	61.36		<b>Saint-Prex</b>	Route de Buchillon, Ch. de la Moraine - <i>Route secondaire</i>	1 & 46
1.50	62.86		à D, descente, Ch. de Chauchy	Chemin de Chauchy - <i>Route secondaire</i>	1 & 46
0.25	63.11		Virage à G, Rue du Pont-Levis	Rue du Pont-Levis - <i>Route secondaire</i>	1 & 46
0.25	63.36		Croisement, tout droit, Ch. de Taillecou	Avenue de Taillecou - <i>Route secondaire</i>	1 & 46
0.62	63.98		Traverser (passage piétons) la Route de Morges, Ch. de Perreret, passage sous la voie de chemin de fer	<b>Traverser ! (passage piétons)</b> Route de Morges	1 & 46
0.13	64.11		à D, Ch. Pomeiry (Ch. du Glapin?), longer le côté G de la voie de chemin de fer	Chemin de Pomeiry - <i>Petite route</i>	

Après km:	Cumulé		Cheminement (quoi, comment)	Route - type de route	Rte vélo n°
0.25	64.36		Bifurcation, tout droit, Ch. Monnivert, longer le côté G de la voie de chemin de fer	Chemin de Monnivert - <i>Petite route</i>	
0.73	65.09		à D, passage sous la voie du chemin de fer, puis immédiatement à G, Chemin, longer le côté D de la voie du chemin de fer	<i>Petite route, chemin</i>	
0.28	65.37		Traverser petite route (Boiron Terre Neuve), sentier, longer le côté D de la voie de chemin de fer <b>!toujours tout droit jusqu'à la route</b>	Sentier le long de la voie ferrée - <i>Sentier</i>	
0.43	65.80		<b>Tolochenaz</b> - à G, Rte de la Gare, passage sous voies puis à D, Rte de la Petite Caroline (longe côté G de la voie de chemin de fer)	Route de la Gare - <i>Route secondaire</i>	
0.05	65.85		Rte de la Petite Caroline, longer le côté G de la voie de chemin de fer	Route de la Petite Caroline - <i>Route secondaire</i>	
0.69	66.54		Croisement, à D, passage sous voie, Rte du Molliau	Route du Molliau - <i>Route secondaire</i>	
0.08	66.62		Traverser (passage piétons) la Route de Genève, aller du côté D de la Rte de Genève	<b>Traverser! (passage piétons)</b> Route de Genève - <i>Route principale</i>	
0.22	66.84		<b>Morges</b> - à D puis à G (parking), Promenade du Petit-Bois, continuer tout droit à travers les parkings	Promenade du Petit-Bois - <i>Allée, petite route, parkings</i>	
1.01	67.85		Traverser rivière La Morges, allée ombragée	Place Charles-Dufour - <i>Allée</i>	
0.13	67.98		Traverser (2 passages piétons) la Place Dufour/Rue du Château, tout droit, Grand-Rue	<b>Traverser! (2 passages piétons)</b> Place Dufour/Rue du Château, Grand-Rue - <i>Rue piétonne</i>	
0.36	68.34	<b>R</b>	Ravito c/o Patrick Glaces Bougainvillier	Grand-Rue - <i>Rue piétonne</i>	
0.07	68.41		<b>!Traverser!</b> Rue Louis-de-Savoie, Place de l'Eglise, Quai Lochmann -> bord du lac (Quai I. Stravinsky)	<b>Traverser! (zone grisée!)</b> Rue Louis-de-Savoie	
0.03	68.44		Traverser le parking de la place de l'Eglise et passer derrière l'église	<i>Place de l'Eglise</i>	
0.12	68.56		Traverser le quai Lochmann	<i>Quai Lochmann</i>	
0.12	68.68		Quai Igor Stravinsky, longer le lac direction Lausanne	<i>Quai Igor-Stravinsky</i>	
0.95	69.63		Traverser Parc de Vertou puis à G pour arriver sur la Rte de Genève	Parc de Vertou - <i>Chemin</i>	
0.39	70.02		à D, Rte de Genève (côté D), continuer sur 5.85km (traverser 8 rond-points)	Route de Genève, Route Cantonale - <i>Route principale</i>	
5.83	75.85		<b>Lausanne</b> - à D, Route de Vidy (300m. après le stade d'athlétisme)	Route de Vidy - <i>Route secondaire</i>	
0.99	76.84		Maison Olympique	Route de Vidy - <i>Route secondaire</i>	
0.47	77.31		à G, passage sous l'autoroute puis de la route cantonale	Passage sous l'autoroute	
0.12	77.43		à D puis légèrement à G, monter l'Avenue de Montoie du côté G	Avenue de Montoie	
0.45	77.88		Au rond-point: traverser (2 passages pétons) l'Av. de Montoie puis Av. de Cour	Au rond-point: traverser! (2 passages pétons) Av. de Montoie puis Av. de Cour	
0.06	77.94		à D, Av. de Cour (côté G)	Avenue de Cour	









Après km:	Cumulé		Cheminement (quoi, comment)	Route - type de route	Rte vélo n°
0.13	78.07		à G, Ch. de Contigny	Chemin de Contigny	
0.07	78.14		à D, continuer Ch. de Contigny	Chemin de Contigny	
0.21	78.35		Continuer tout droit, Av. du Mont-d'Or	Avenue du Mont-d'Or	
0.27	78.62		à G, Ch. du Reposoir, traverser (passage piétons), continuer côté D	Chemin du Reposoir	
0.13	78.75		Traverser (passage piétons) l' Av. Marc-Dufour puis tout droit, Ch. du Reposoir	Chemin du Reposoir	
0.19	78.94		à G, Ch. de Fontenay	Chemin de Fontenay	
0.08	79.02		à D, Viaduc par-dessus voies chemin de fer, Av. Marc-Dufour	Avenue Marc-Dufour, Passage par-dessus voies ferrées	
0.09	79.11		Juste après viaduc, à D, Ch. de Villard	Chemin de Villard	
0.39	79.50		à D, Av. Louis-Ruchonnet sur 100m	Avenue Louis-Ruchonnet	
0.08	79.58		Traverser Av Louis-Ruchonnet (passage piétons)	Chemin de Mornex	
0.02	79.60		En face prendre Ch. de Mornex (route en épingle à cheveux)	Chemin de Mornex	
0.40	80.00		Croisement, à G, Rue du Petit-Chêne (rue piétonne), montée	Rue du Petit-Chêne	
0.20	80.20		Passage souterrain (place Saint-François)	Passage sous-voie	
0.10	80.30		Place Saint-François, passer à G de l'église	Place Saint-François	
0.07	80.37		Tout droit, rue piétonne, montée, Rue du Bourg	Rue du Bourg	
0.23	80.60		à G, Rue Caroline puis immédiatement traverser (passage piétons), en face: Rue Enning	Rue Enning	
0.11	80.71		Traverser Av. de Mon Repos (passage piétons), tout droit, Rue Marterey	Rue Marterey	
0.25	80.96		Place de l'Ours, prendre à D, Av. de Béthusy, côté D	Place de l'Ours, Avenue de Béthusy	
1.25	82.21		Rond-point, à D, Av. de Chailly, traverser l'Av. de Chailly (passage piétons)	Avenue de Chailly	
0.10	82.31		A G, Ch. de la Fauvette (entre La Poste et la Coop), montée sur 1.5km	Chemin de la Fauvette	
1.44	83.75		A D, Rte d'Oron, rester sur le côté D (trottoir, sentier) puis sur le côté G au hameau	Route d'Oron - <i>Route principale</i>	
1.58	85.33		A G, Ch. de Praz-Fondra	Chemin de Praz-Fondra	
0.19	85.52	<b>R</b>	Ravito, Monique Chevalley	Chemin de Praz-Fondra	
0.46	85.98		Croisement, à D, continuer sur Ch. de Praz-Fondra	Chemin de Praz-Fondra	
0.20	86.18		Croisement avec la Rte d'Oron, <b>!traverser</b> , trottoir du côté D, continuer Rte d'Oron	Route d'Oron - <i>Route principale</i>	
0.82	87.00		<b>!Traverser!</b> , aller du côté G car plus de trottoir, <b>Claie-aux-Moines</b> , continuer (Rte de la Claie-aux-Moines)	Route de la Claie-aux-Moines	
2.43	89.43		Rond-point, centre de <b>Savigny</b> , tout droit, rester côté G (Rte d'Oron)	Route d'Oron - <i>Route principale</i>	







Après km:	Cumulé		Cheminement (quoi, comment)	Route - type de route	Rte vélo n°
2.62	92.05		Rond-point, tout droit, dir. Bulle & Oron, Rte de Savigny		
0.82	92.87		Rond-point, à G, dir. Moudon & Servion, Rte de Moudon	Route de Moudon	
1.59	94.46		Rond-point, à D, dir. Bulle & Oron, Rue du Village	Rue du Village	
0.68	95.14		Léger virage à D, <b>Essertes</b> , continuer dir. Oron, (route de Lausanne)	Route de Lausanne	
2.16	97.30		Virage à G, <b>Châtillens</b> , dir. Oron & Bulle, continuer Rte de Lausanne jusqu'au 2ème rond-point (centre de Oron-la-Ville)		
1.01	98.31		Rond-point (centre de Oron-la-Ville) à D puis à G, dir. Bulle & Romont	Le Bourg	
0.19	98.50		Rond-point, légèrement à G, dir. Bulle, (Rte de Gruyères)	Route de la Gruyère - <i>Route principale</i>	
0.64	99.14		A G, quitter Rte de Gruyères, passer derrière le château, montée, sens interdit	Au Château	
0.46	99.60		Croisement, à G, Rte de Gruyère (rte principale)	Route de Gruyère	
0.28	99.88		Croisement, virage à D, continuer Rte de Gruyères dir. Bulle & Chesalles	Route de Gruyère	
1.06	100.94		Croisement ( <b>Chesalles-sur-Oron</b> ), tout droit, dir. Bulle	Route de Bulle	
1.27	102.21		<b>Saint-Martin</b> , à D, (place du Village), dir. Le Jordil, Rte de Châtel	Place du Village	
0.09	102.30		Passer devant l'église, virage à G, continuer Rte de Châtel	Route de Châtel	
0.47	102.77		Croisement, tout droit, continuer Rte de Châtel	Route de Châtel	
0.50	103.27		Bifurcation, à D, continuer Rte de Châtel	Route de Châtel	
0.39	103.66		au niveau des 2 silos, à G, Ch. de la Combaz	Chemin de la Combaz	
1.44	105.10		Croisement, à G, Rte de la Colline, <b>Progens</b>	Route de la Colline	
2.37	107.47		<b>La Verrerie</b> - Croisement, à G, Rte d'Oron (dir. Oron & Fiaugères)	Route d'Oron - <i>Route principale</i>	9
0.20	107.67		<b>Grattavache</b> - à D, Rte de la Sionge	Route de la Sionge	9
2.07	109.74		Bifurcation, à D, continuer sur Rte de la Sionge	Route de la Sionge - La Crettaz	9
2.77	112.51		Croisement avec route principale <b>!Traverser!</b> , Tout droit, Rte de la Sionge	Route de la Sionge - Chemin de la Gissetta - Pré Au Blanc	9
0.98	113.49		Croisement, continuer tout droit, Rte de la Sionge	Route de la Sionge - Chemin des Tourbières - Les Mosses	9
0.74	114.23		Croisement, à D, Rue de l'Hôtel-de-Ville	Route de la Sionge - Belle Fontaine	
0.08	114.31		Rond-point, <b>Vaulruz</b> , à G, Grand-Rue - Route Principale, dir. Bulle	Grand-Rue - Route Principale	
0.82	115.13		Passage sous l'autoroute, continuer Rte Principale	Route Principale	
1.70	116.83		<b>Vuadens</b> - à G, continuer Rte Principale, traverser Vuadens	Route Principale	
1.40	118.23		<b>Bulle</b>	Rue de Vevey	
0.24	118.47		Croisement, feux, tout droit (passage piétons), continuer Rue de Vevey	Rue de Vevey	
0.50	118.97		<b>!</b> à D, Rue des Alpettes	Rue des Alpettes	
0.33	119.30		Bifurcation. tout droit, Rue Louis-Bornet	Rue Louis-Bornet	

Après km:	Cumulé		Cheminement (quoi, comment)	Route - type de route	Rte vélo n°
0.24	119.54		Croisement, tout droit, Rue Pierre-Sciobéret	Rue Pierre-Sciobéret	
0.34	119.88		Croisement, tout droit, Rue Pierre-Sciobéret	Rue Pierre-Sciobéret	
0.28	120.16		Croisement ! Tout droit, passer devant pont en bois, Promenade de la Trême, le long de la rivière	Promenade de la Trême	
0.20	120.36		Bifurcation, à D, Rue de l'Ancien Comté (Rte principale), continuer sur 1.1km	Rue de l'Ancien Comté	
1.15	121.51		Juste avant voies de chemin de fer, à G, Impasse de la Halte	Impasse de la Halte	
0.28	121.79		Passage sous voie puis à G, suivre la voie de chemin de fer sur son côté D	Chemin de Pra-Bosson	
0.59	122.38		Croisement avec Rte de Pra Riond (rte principale), à G	Route de Pra Riond	
0.92	123.30		<b>Prâ Dêrê</b> (Gruyères) - rond-point, continuer tout droit, dir. Broc	Route de Pra Riond	4
0.25	123.55		Rond-point, continuer tout droit, dir. Broc (traverser le pont)	Route du Prieuré	! 59
0.36	123.91		<b>Broc</b> - Rond-point, légèrement à D, dir. Charmey, Rue de Montsalvens	Rue de Montsalvens	59
0.71	124.62		<b>! Sortie de Broc, à D, Rte du Pessot; IL EST STRICTEMENT INTERDIT DE CONTINUER SUR LA ROUTE PRINCIPALE JUSQU'À LA TZINTRE!</b>	Route du Pessot	59
4.03	128.65		! Croisement, à G épingle à cheveux, Rte de Motélon	Route de Motélon	59
3.11	131.76		<b>La Tzintre</b> - croisement, à D, rte principale, continuer sur cette même route jusqu'à Jaun (9km)	La Tzintre	59
5.74	137.50		<b>Im Fang</b> - continuer sur cette même route (Rte Principale-Hauptstrasse)	Route principale	59
3.10	140.60		<b>Jaun</b> - continuer sur cette même route (Rte Principale-Hauptstrasse)	Hauptstrasse	59
0.82	141.42		<b>Kappelboden</b> - à G, petit route, montée, traverser le hameau	Hauptstrasse	
0.35	141.77		Rond-point, tout droit, dir. Jaunpass, Boltigen (6km de montée)	Jaunpassstrasse	
5.63	147.40		Jaunpass (col du Jaun)	Jaunpass	
8.51	155.91		Croisement, à G, Thunstrasse (route principale)	Thunstrasse	
0.23	156.14		à D, (Reidenbach) petite route, passage sous la voie de chemin de fer. <b>IL EST STRICTEMENT INTERDIT DE CONTINUER SUR LA ROUTE PRINCIPALE JUSQU'A WIMMIS!</b>	Route secondaire	
0.48	156.62		Passage sous la voie de chemin de fer	Route secondaire	
0.04	156.66		à G, juste <b>avant</b> la rivière, chemin blanc, longer côté G de la rivière, <b>route vélo N°9 jusqu'à Wimmis</b>	Chemin blanc	9
0.00	156.66		<b>Depuis cet endroit: route vélo n°9 sur 24.6km!</b>		9
1.35	158.01		à D, traverser le pont en bois puis immédiatement à G, longer côté D de la rivière	Pont, route	9
1.39	159.40		Croisement, passer devant pont en bois, continuer tout droit	Lehn	9
1.60	161.00		Bifurcation (Pfaffenried), à D, (SPA), continuer route vélo n°9	Pfaffenried	9
0.96	161.96		<b>! Bifurcation, à D (90°)</b>		9






Après km:	Cumulé		Cheminement (quoi, comment)	Route - type de route	Rte vélo n°
0.26	162.22		Tout droit (chemin sur 500m)	Chemin	9
0.46	162.68		Bifurcation, à D (route), montée (80m/1km)	Fuchshalten	9
0.92	163.60		Croisement, à G, descente	Pfaffenried	9
2.69	166.29		Croisement, à D (après le virage en épingle à cheveux à G), passer devant le camping d'ür's Bächli	Pfaffenried	9
0.61	166.90		Croisement, à G		9
1.10	168.00		Bifurcation ( <b>Kloster</b> ), à G (90°)	Tiefenbach	9
0.18	168.18		Traverser le pont en bois	Graben	9
0.23	168.41		Bifurcation, à D (route)	Giessen	9
1.34	169.75		! à D (chemin) (avant le passage sous la rte principale) puis à G, longer voie de chemin de fer sur 750m	Laasmatte	9
0.80	170.55		à D, passage sous la voie de chemin de fer puis passer sur le pont	Aebi	9
1.19	171.74		Croisement, à G, passer sur le pont puis immédiatement à D (chemin longe la rivière))	Kapf	9
0.74	172.48		Bifurcation, à G, traverser voie de chemin de fer, route, continuer sur 250m	Fischbach	9
0.25	172.73		Bifurcation, à D	Weiermätteli	9
0.21	172.94		Bifurcation, à D (90°), traverser voie de chemin de fer puis passer sur le pont	Mattenstalden	9
0.16	173.10		Virage à G (90°)	Eich	9
1.10	174.20		Bifurcation, à G		9
0.57	174.77		Bifurcation, à G (90°)	Zinsel	9
0.48	175.25		Croisement avec la route principale, à G	Diemtigtalstrasse	9
0.12	175.37		à D, dir. Gare (Bahnhof)	Bahnhofstrasse	9
2.13	177.50		! Croisement, à D, passer la voie de chemin de fer et immédiatement à G	Burgholz	9
0.07	177.57		Longer à D de la voie de chemin de fer	Bahnhofstrasse	9
2.19	179.76		Bifurcation avec route principale, à D, continuer	Hauptstrasse	9
0.43	180.19		<b>Wimmis</b> - Rond-point, à D, rte principale sur 3km	Hauptstrasse	9
2.40	182.59		! <b>Pas de trottoir</b> (rester du côté G), traverser le pont, continuer la rte principale (virage à G puis à D)	Simmentalstrasse	
0.66	183.25		<b>Spiezwiler</b> - bifurcation, à D, rte secondaire (Frutigenstrasse)	Frutigenstrasse	
0.55	183.80		à G (forte montée), chemin de randonnée, petite route puis chemin blanc (Styg / Mechtenriedweg)	Styg, Mechtenriedweg	
1.29	185.09		Embranchement avec route principale, à G jusqu'à Aeschi (trottoir du côté D)	Stegweidstrasse, Aeschstrasse, Hondrichstrasse	




Après km:	Cumulé		Cheminement (quoi, comment)	Route - type de route	Rte vélo n°
0.28	185.37		<b>Hondrich</b> - Croisement, tout droit, continuer sur Aeschistrasse	Aeschistrasse	
2.28	187.65		<b>Aeschi</b> , Rond-point, à G dir. Krattigen (rte principale, Alleestrassen), continuer même route sur 6.8km	Alleestrassen, Krattigenstrassen	
1.68	189.33		<b>Krattigen</b>	Aeschistrassen, Dorfstrassen, Leissigenstrassen	
4.30	193.63		<b>Leissigen</b> - bifurcation, à D (petite route 30km/h)	Krattigstrassen, Dorfstrassen	
0.82	194.45		Bifurcation, route principale, à D, côté D (trottoir)	Hauptstrassen, Alte Hauptstrassen	8 & 9
0.11	194.56		<b>Leissigen (gare)</b> , centre, copntinuer la Rte principale	Hauptstrassen, Alte Hauptstrassen	8 & 9
0.88	195.44		Sortie de Leissigen, rester à D, suivre piste cyclable, passage sous la route, trottoir à D	Route nationale	8 & 9
1.09	196.53		Sortie de la route nationale, à D dir. Därligen, continuer piste cyclable et trottoir	Dorfstrassen	8 & 9
0.15	196.68		Passage sous la route puis à D	Hauptstrassen	8 & 9
1.40	198.08		<b>Därligen</b> - Centre, Gare	Hauptstrassen	8 & 9
0.66	198.74		! Bifurcation avec Route nationale, côté G (pas de trottoir)	Route nationale	8 & 9
1.26	200.00		Rester côté G, prendre bretelle à contre-sens, passage sous la route nationale	Route nationale	8 & 9
0.48	200.48		Rond-point, tout droit - <b>Interlaken</b>	Därligenstrassen	
1.17	201.65		Croisement, tout droit, dir. Luzern & Brienz	Waldeggstrassen	
0.54	202.19		Bifurcation, à D dir. Matten - <b>Matten</b>	Wychelstrassen	
0.45	202.64		Bifurcation, à G, dir. Luzern & Brienz	Hauptstrassen	
0.05	202.69		Croisement, à D (petite route, 30km/h)	Unterdorfstrassen	
0.78	203.47		Bifurcation, à G	Kupfergassen	
0.22	203.69		Croisement, à D, traverser la voie de chemin de fer puis passage sous l'autoroute	Obere Bönigstrassen	
1.00	204.69		Rond-point, tout droit, dir. Bönigen, continuer tout droit	Mattenstrassen	
0.16	204.85		Pont, traverser - <b>Bönigen</b>	Mattenstrassen	
0.42	205.27		Rond-point, tout droit, dir. Iseltwald	Hauptstrassen	
0.37	205.64		Croisement, tout droit	Seestrassen	
0.10	205.74		Bord du lac, continuer même route jusqu'à Iseltwald	Seestrassen, Iseltwaldstrassen	8 & 9
3.73	209.47		2 passages sous l'autoroute	Iseltwaldstrassen	8 & 9
1.03	210.50		<b>Iseltwald</b> , continuer sur route vélo 8&9	Seng, Am Urfer, Blattenloch	8 & 9
0.93	211.43		Bifurcation, tout droit, suivre route vélo (8&9)	Mühle	8 & 9
0.22	211.65		Barrière et parking, tout droit, continuer petite route	Petite route	
0.08	211.73		Bifurcation, à D, petite route, route vélo 8&9	Geisswägeli	8 & 9
0.92	212.65		Dans le virage, tout droit, petite route (montée), route vélo 8&9	Petite route	8 & 9
3.02	215.67		Bifurcation, tout droit, petite route	Petite route	








Après km:	Cumulé		Cheminement (quoi, comment)	Route - type de route	Rte vélo n°
0.45	216.12		Chemin, continuer route vélo 8&9	Chemin	8 & 9
1.23	217.35		<b>Chutes de Giessbach (Giessbachfälle)</b>	Chutes de Giessbach, chemin	8 & 9
0.12	217.47		Croisement avec route, à D (en épingle à cheveux), suivre la route	Giessbach (route goudronnée)	8 & 9
0.57	218.04		Barrière (péage), continuer sur cette route (Axalpstrasse) pendant 1.7km (descente)	Axalpstrasse	8 & 9
1.72	219.76		Croisement, tout droit, longer l'autoroute	Engi	8 & 9
0.24	220.00		Virage, bifurcation, à D, perpendiculaire à l'autoroute, longer le côté G du petit canal	Bächlischwendi	8 & 9
0.46	220.46		Croisement (virage), à D, traverser petit pont puis à G, longer du côté D du canal (panneau rouge vélo Meiringen)	Birchental	8 & 9
0.04	220.50		Longer côté D du canal sur 2.9km	Birchental	8 & 9
2.90	223.40		<b>Goldey (hameau)</b> , à G puis immédiatement à D (suivre panneau route vélo n° 8&9)	Goldey, Trämelmad	8 & 9
0.85	224.25		Traverser la piste, continuer route vélo n° 8&9	Guntlery, Dorfstrasse	8 & 9
0.86	225.11		<b>Unterbach</b> , bifurcation, tout droit, (parkings des 2 côtés de la route), continuer même route sur 4.5km	Balmstrasse	8 & 9
3.52	228.63		<b>Balm (Meiringen)</b>	Balmstrasse,	8 & 9
0.97	229.60		Croisement (100m avant giratoire), à D (quitter route vélo n° 8&9), continuer même route sur 2km	Balmweidstrasse, Badstrasse, Aareschluchtstrasse	
1.97	231.57		Traverser Grimselstrasse (passage piétons), tout droit (Aareschlucht, gorges de l'Aar)	Traverser Grimselstrasse, Aareschluchtstrasse	
0.70	232.27		Juste avant le pont sur l'Aar, à D, chemin de randonnée (montée)	Aareschluchtstrasse, Sandsteg, chemin pédestre	
1.02	233.29		Embranchement avec route principale (Grimselstrasse), à G	Grimselstrasse	
0.56	233.85		Parking à droite, à D (chemin pédestre) "Aareschlucht Fussweg 10 min."	Chemin pédestre	
0.27	234.12		Embranchement avec route principale, à G (parkings des 2 côtés de la route)	Sandsteg	
0.13	234.25		Grand virage à droite, puis à G chemin pédestre (sentier) (descendre)	Sentier/chemin	
0.20	234.45		Bord de l'Aar, suivre chemin qui longe côté D de la rivière	Grimselstrasse	
1.08	235.53		Embranchement avec route principale, à G (pont)	Innertkirchen	
0.02	235.55		Traverser le pont, <b>Innertkirchen</b>	Dorfstrasse	
0.12	235.67		Croisement, traverser voie de chemin de fer, tout droit (dir. Wassen, Susten)	Grimselstrasse/Hauptstrasse	
0.11	235.78		à G, chemin pédestre ou petite route <b>!IL EST STRICTEMENT INTERDIT DE CONTINUER SUR LA ROUTE PRINCIPALE JUSQU'À GADMEN!</b>	Chemin pedestre/Alte Sustenstrasse	












Après km:	Cumulé		Cheminement (quoi, comment)	Route - type de route	Rte vélo n°
0.56	236.34		Route principale, à G suivre, chemin pédestre qui longe le côté G de la route	Chemin pedestre le long de la route	
0.46	236.80		à G, petite route, <b>Wylar</b>	Eggweg	
0.10	236.90		<b>!Traverser!</b> la route principale, tout droit (Staldenstrasse)	Staldenstrasse	
0.96	237.86		Bifurcation, quitter petite route, prendre chemin blanc tout droit	Chemin pedestre/Alte Sustenstrasse	
2.04	239.90		<b>Hopflauenen</b> (petite route)	Chemin pedestre/Alter Sustenweg	
0.10	240.00		<b>Hopflauenen</b> , tout droit, chemin pédestre (herbeux)	Uf der Egg	
0.95	240.95		Ferme (passer entre les bâtiments), traverser le pont puis à G (petite route)	Traverser Sustenstrasse	
0.28	241.23		<b>!Traverser!</b> la route principale, à D, la longer sur 100 m du côté G, à G, chemin (monte)	Staldenstrasse/chemin pedestre	
0.56	241.79		<b>Nessental</b> , continuer tout droit, petite route	Nessental (petite route)/Mühlestalden	
0.74	242.53		Croisement avec route principale, longer sur 50m puis à G	Sustenstrasse/Marmorsäge	
0.15	242.68		Passage sous la route principale (petite route)	Twirgli, Lischboden, Käppeli, Schaftelen	
1.08	243.76		Bifurcation, à D dir. Käppeli Schaftelen (Gadmen?)	Petite route	
1.93	245.69		<b>Furen</b> - bifurcation (avant le pont), à D dir. Gadmen	Chemin	
0.10	245.79		Usine hydraulique (KWO), continuer tout droit (chemin)	Chemin	
1.82	247.61		à G, pont, petite route (monte), dir. Gadmen	Petite route	
0.23	247.84		<b>Gadmen</b> , croisement avec route principale, à D	Sustenstrasse	
0.00	247.84		Continuer sur la route principale jusqu'au col (Sustenpass)	Sustenstrasse	
15.54	263.38		<b>Sustenpass</b> (col du Susten)	Col du Susten - Sustenstrasse	
0.11	263.49		<b>!Tunnel! Pas l'autorisation</b> , pas d'autre choix raisonnable, à vos risques et péril...	Sustenstrasse	
0.32	263.81		Descente côté Uri, rester sur la route jusqu'au km 273.48	Sustenstrasse	
4.19	268.00		<b>Sustenbrüggli</b> (restaurant à G), continuer	Sustenstrasse	
5.46	273.46		<b>! À D (180°)</b> , petite route (Alter Sustenweg) (descente)	Alter Sustenweg	
2.35	275.81		Embranchement avec la route du col, rester du côté D, <b>Meien</b> , descendre la route sur 0.9km	Sustenstrasse	
0.88	276.69		<b>Dörfli</b> , <b>! prendre chemin à D</b> (descente (Alter Sustenweg)), chemin herbeux	Alter Sustenweg	
0.00	276.69		<b>INTERDICTION DE CONTINUER SUR LA ROUTE PRINCIPALE</b> (sauf si le chemin est fermé pour cause de glissement de terrain)		
3.59	280.28		Lacet (8 virages)	Alter Sustenweg	
0.65	280.93		Passer sous la voie de chemin de fer, continuer jusqu'à la route principale (Rte du col du Susten (Sustenstrasse))	Alter Sustenweg	
0.14	281.07		à D, Rte du col (Sustenstrasse)	Sustenstrasse	









Après km:	Cumulé		Cheminement (quoi, comment)	Route - type de route	Rte vélo n°
0.08	281.15		<b>Wassen</b> - Croisement avec Route principale, à D, dir. Andermatt, vélo Route 3, trottoir à G, continuer Gotthardstrasse sur 4.2km	Gotthardstrasse	3
1.73	282.88	⚠	Fin du trottoir, <b>dans le tunnel: petit trottoir du côté D</b>	Gotthardstrasse	3
2.36	285.24		Rond-point, à D, dir. Göschenen	Gotthardstrasse	3
0.35	285.59		<b>Göschenen</b> - à D, passage sous voie de chemin de fer puis à G	Gotthardstrasse	3
0.15	285.74	👁	à D, continuer Gotthardstrasse <b>!Ne pas prendre tout droit!</b>	Gotthardstrasse	3
0.15	285.89		à G, traverser pont puis à G, continuer Gotthardstrasse	Gotthardstrasse	3
0.22	286.11		à D, continuer sur la Gotthardstrasse	Gotthardstrasse	3
0.64	286.75	⚠	Pont sur la Reuss, à D, chemin pédestre <b>!INTERDICTION ABSOLUE DE PRENDRE LA ROUTE PRINCIPALE!</b>	Chemin pédestre	
0.05	286.80	👁	! à D, prendre le chemin pédestre!	Chemin pédestre	
0.91	287.71		Rejoindre Route vélo et chemin pédestre, dir. Andermatt	Chemin pédestre	3 - VTT
1.67	289.38		Pont du Diable, gorges de Schöllenen	Chemin pédestre	3 - VTT
0.07	289.45		2 passages sous la route (boucle) puis longer (côté D) la route principale (parking)	Chemin pédestre, Gotthardstrasse	3 - VTT
0.28	289.73	👁	<b>! Escaliers</b> , passer au-dessus de la galerie	Chemin pédestre	
0.39	290.12		Fin galerie couverte, à G, petite route, traverser parking	Petite route	
0.34	290.46		<b>Andermatt</b> - à G, Route principale (Gotthardstrasse), dir. Oberalppass	Gotthardstrasse	2
0.61	291.07		Rond-point, à G, Rte du col de l'Oberalp, utiliser les trottoirs, continuer sur la route du col pendant 1.8km	Oberalpstrasse	2
1.78	292.85	👁	! Prendre sentier à D	Sentier	
0.00	292.85	⚠	<b>!CAR INTERDICTION ABSOLUE DE TRAVERSER LE TUNNEL EN PEU PLUS HAUT!</b>		
0.38	293.23		Revenir sur la route du col, continuer sur 5.8km	Oberalpstrasse	2
5.86	299.09	👁	à D, lac, suivre le sentier au bord du lac jusqu'au col	Oberalpstrasse	
0.00	299.09	⚠	<b>! CAR INTERDICTION ABSOLUE DE PASSER DANS LA GALERIE COUVERTE!</b>	Oberalpstrasse	
1.69	300.78		<b>Oberalppass</b> (col de l'Oberalp), phare (source du Rhin), continuer cette route sur 20km!	Via Alpsu	2
5.45	306.23		<b>Tschamut</b>	Via Alpsu	2
4.35	310.58		<b>Rueras</b>	Via Alpsu	2
1.38	311.96		<b>Camischolas</b>	Via Alpsu	2
0.44	312.40		<b>Sedrun</b>	Via Cons	2
7.88	320.28		<b>Disentis/Mustér</b>	Via Lucmagn	2

Après km:	Cumulé		Cheminement (quoi, comment)	Route - type de route	Rte vélo n°
0.79	321.07		à D, Via Cons (dir. Gare)	Via Cons	
0.36	321.43		Croisement, tout droit, dir gare	Via dalla Staziun	2
0.17	321.60		Gare	Via dalla Staziun	2
0.27	321.87		Virage à D, passage sous voie chemin fer, continuer même route (Via Cavardiras, route vélo 2)	Via Cavardiras	2
1.13	323.00		Pont sur le Rhin, traverser et immédiatement à G, suivre Via Cavardiras, route vélo 2, montée	Via Cavardiras	2
1.36	324.36		<b>Cavardiras</b>	Via Cavardiras	2
0.21	324.57		Bifurcation, à G (Via Sogn Antoni), descente (route en mauvais état)	Via Sogn Antoni	2
1.57	326.14		Croisement, à D (Via Pardomat)	Via Pardomat	2
0.23	326.37		Bifurcation (dans le virage), à G, chemin blanc	Via Pardomat	2
0.69	327.06		Croisement, à G, chemin blanc	Via Laus	2
0.53	327.59		! Croisement, juste avant le pont, à D chemin	Via Resgia	2
1.00	328.59		Croisement, à D puis immédiatement à G, suivre Surrein, route vélo 2	Via Val, Via Reits	2
0.56	329.15		<b>Surrein</b>	Via Reits, Via Gianchentria, Via Plazzas	2
1.22	330.37		Croisement, à D (église)	Via Encarden, Via Sulagval	2
0.81	331.18		Croisement, à D (Route vélo 2), traverser pont puis à G (chemin)	Via Sulagval	2
2.08	333.26		Croisement avec route, à G	Via Rensch	2
0.14	333.40		Pont, traverser puis à D (route)	Via Rensch	2
0.67	334.07		Croisement, à D (suivre route vélo 2)	Via Pendas	2
0.38	334.45		Croisement, à D (suivre route vélo 2)	Via Oгна	2
0.50	334.95		Croisement, à G, pont	Via Oгна	2
0.12	335.07		<b>Trun</b> , voie de chemin de fer, parking, route principale, à D. trottoir côté G de la route principale	Via Principala	
0.41	335.48		Suivre trottoir, à G, garage, continuer petite route	Petite route	
0.40	335.88		Retour sur route principale, à G, trottoir, 150m à G	Via Principala	2
0.15	336.03		à G, petite route, montée, Route vélo 2	Via Mangur (route puis chemin)	2
3.45	339.48		Petit lac, continuer. Au bout du lac, chemin (sentier), continuer route vélo 2	Route, chemin (sentier)	2
0.56	340.04		Passer sous la voie de chemin de fer, continuer sentier	Chemin	2
0.30	340.34		Passage sous 2 routes	Chemin	2
0.15	340.49		Après passage sous troisième route (pont), à G	Via Surpunt	2
0.12	340.61		Repasser sous le pont puis 2x à D, passer sur le pont	Via Vitg	2
0.08	340.69		à G (station d'essence) - <b>Tavanasa</b>	Via Principala	2

Après km:	Cumulé		Cheminement (quoi, comment)	Route - type de route	Rte vélo n°
0.58	341.27		Passage sous la voie de chemin de fer	Via Principala	2
0.09	341.36		à D (juste avant le pont), suivre Route vélo 2	La Resgia, Via da Polacs (chemin blanc)	2
0.00	341.36		Suivre ce chemin (Via da Polacs) sur 10.4km jusqu'à Ilanz Glion	Via da Polacs	2
10.39	351.75		! Croisement (route), ! à G, Route vélo 2 (chemin, petite route)	Chemin, petite route	2
0.27	352.02		Passage sous la voie de chemin de fer puis sous la route, continuer (chemin blanc)	Via Sorts	2
0.63	352.65		à D, passage sous la voie de chemin de fer	Via Sorts	2
0.06	352.71		<b>Ilanz</b> (Glion) - Croisement avec route, à G	Gliessli	2
0.19	352.90		Croisement avec route principale (Via Centrala), à D	Via Centrala	2
0.06	352.96		à G, route principale, dir. Bonaduz, Castrich, Versam	Glennerstrasse	2
0.00	352.96		Continuer cette route sur 20.3km, Route vélo 2 jusqu'à Bonaduz	Via Glogn	2
1.92	354.88		<b>Castrich</b>	Via Vitg, Via Valendau	2
4.30	359.18		<b>Valendas</b>	Oberdorf, Versamerstrasse	2
2.27	361.45		<b>Carrera</b>	Versamerstrasse	2
3.20	364.65		<b>Versam</b>	Hauptstrasse, Versamerstrasse	2
2.71	367.36		<b>Pont métallique</b>	Versamerstrasse	2
5.64	373.00		<b>Bonaduz</b>	Versamerstrasse	2
0.24	373.24		à D juste après passage sur les rails, direction gare (Bahnhof)	Bahnstrasse	
0.34	373.58		Gare de Bonaduz	Bahnstrasse	
0.05	373.63		Juste après la gare, à G jusqu'à la route principale	Obere Bahnhofstrasse	
0.16	373.79		Croisement avec la route principale, à D, route principale	Hauptstrasse	
0.67	374.46		<b>Rhazüns</b>	Via Nova, Italienische Strasse	
4.53	378.99		! Quitter la route principale, à G, passer les rails et le pont métallique sur le Rhin puis immédiatement à droite (chemin pédestre)	Rheinweg	
0.10	379.09		à D juste après le pont métallique, chemin pédestre, le long du côté G du Rhin, dir. Fürstenu & Thusis	Rheinweg	
0.00	379.09		Continuer le chemin pédestre sur 7.3km	Rheinweg	
4.36	383.45		Le chemin fait une boucle, continuer sur le chemin pédestre	Rheinweg	
2.96	386.41		Franchir le pont en bois pau-dessus de la rivière Albula	Fürstenuweg	502
0.28	386.69		Croisement, à D (90°), Route vélo 502	Alktienstrasse	502
0.92	387.61		Croisement, virage à G (90°)	Ausserdorf	502
0.28	387.89		Croisement (restaurant "Gasthof zur Post"), à G puis immédiatement à D (fontaine)	Dorfplatz	6

Après km:	Cumulé		Cheminement (quoi, comment)	Route - type de route	Rte vélo n°
0.04	387.93		à la fontaine (Dorfplatz) à D, dir. Tiefencastel (montée)	Schynstrasse	6
1.55	389.48		Croisement avec grande route du col de l'Albula, à G	Schynstrasse	6
0.00	389.48		<b>! Route importante, trafic pouvant être intense, rester bien à G - Pas d'alternative</b>	Schynstrasse	6
2.82	392.30		Tunnel 500m	(Tunnel) Schynstrasse	6
1.17	393.47		Tunnel 1.43km ! Trottoir du côté G ! Attention aux cyclistes!	(Tunnel) Vela digl Schyn	6
1.57	395.04		500m après sortie du tunnel, virage à G, viaduc de Solis	Vela digl Schyn	6
0.17	395.21		Juste après le viaduc, à G (route secondaire) dir. Alvaschein	Veia Principala	6
1.79	397.00		<b>Alvaschein</b> , continuer Veia Principala	Veia Principala	6
1.32	398.32		Sortie de Alvaschein, croisement, à G (à contre-sens de la voie de sortie de la route principale)	Voie de sortie de Veia digl Schyn	6
0.19	398.51		Route principale du col de l'Albula, tout droit (côté G de la route)	Vela digl Schyn	6
0.98	399.49		Croisement au dessus de la voie de chemin de fer, continuer tout droit (descente) dir. Albulapass & Davos	Stradung	6
0.16	399.65		Gare de <b>Tiefencastel</b> , continuer route (Stradung) jusqu'au rond-point	Stradung	6
0.59	400.24		Rond-point, à G, dir Albulapass, continuer sur 2.5km	Albulastrasse	6
2.46	402.70		<b>Surava</b> , ! À D, petite route (route vélo 6)	La Nois	6
0.13	402.83		Pont sur l'Albula, juste après à G, suivre route vélo	La Nois	6
3.29	406.12		Croisement de chemins ( <b>Zinols</b> ), tout droit suivre route vélo	Zinols	6
0.49	406.61		Hameau <b>Zinols</b> , continuer route vélo	Via Zinols	6
0.98	407.59		Pont, juste avant pont à D, continuer route vélo 6	Via Prasiras (Islas)	6
0.96	408.55		Camping Islas	Via Prasiras (Islas)	6
0.89	409.44		Croisement avec pont (petit lac à D), tout droit, continuer route vélo 6	Via Prasiras	6
0.26	409.70		<b>! Ne pas prendre le pont à gauche, continuer tout droit</b>	Sagenstrasse	(6)
1.25	410.95		Traverser la gravière, continuer route vélo 6	Via Bellaluna	6
1.53	412.48		Bellaluna, route, pont en bois, retour sur la route du col de l'Albula	Veja Alvra	6
0.20	412.68		Embranchement avec la route du col de l'Albula, à D, suivre route vélo 6, montée	Veja Alvra	6
0.00	412.68		Continuer sur cette même route sur 28.3km!	Veja Alvra	6
4.01	416.69		<b>Bergün</b>	Veja Alvra	6
6.67	423.36		<b>Preda</b>	Veja Alvra	6
2.04	425.40		<b>Lac de Palpuogna</b> en contrebas à D	Veja Alvra	6
1.35	426.75		<b>Alp Weissenstein</b> (4 bâtiments)	Veja Alvra	6
4.05	430.80		<b>Albulapass/Pass d'Alvra</b> (Col de l'Albula), Hospice	Via d'Alvra	6

Après km:	Cumulé		Cheminement (quoi, comment)	Route - type de route	Rte vélo n°
4.90	435.70		<b>Alp Alesch</b> (restaurant)	Via d'Alvra	6
3.54	439.24		<b>La Punt Chamues-ch</b>	Via d'Alvra	6
0.65	439.89		Croisement, tout droit, pont	Via Resgia	6 & 65
0.05	439.94		Tout de suite après le pont (sur la rivière En): à G (Route vélo 6 & 65 dir. Scuol & Zernez)	Petite route, Via Pradatsch, Via Chalgias	6 & 65
3.61	443.55		<b>Resgia</b> (golf)	Via Chalgias	6 & 65
0.09	443.64		! à D, à l'angle du Golf-Club et magasin de sport (Intersport), longer parking puis à G, suivre route vélo 6	Via Resgia	6 & 65
0.14	443.78		à G, suivre route vélo 6	Via Rudè	6 & 65
1.71	445.49		<b>! Ne pas prendre la petite route qui passe sous la route!</b> Continuer tout droit (pas la route vélo)	Petite route	
1.04	446.53		Croisement (Stop), à D, suivre route vélo 6 & 65	Via Trupchun	6 & 65
1.26	447.79		Bifurcation, à G (légère descente), suivre route vélo 6 & 65	Via Flin	6 & 65
0.23	448.02		<b>! Erreur de balisage vélo!</b> Ne pas suivre à G mais aller tout droit!	Via Flin	6 & 65
0.08	448.10		Panneau interdiction de circuler, continuer tout droit, petite route jusqu'au km 450.2	Via Flin	6 & 65
0.00	448.10		! Sur 13km, continuer toujours sur le même chemin. Fléché (grosses flèches rouges). Route vélo 6	Via Flin	6 & 65
0.28	448.38		Pont (Punt dal Fuorn) dans le virage à G	Via Flin	6 & 65
1.82	450.20		Croisement (3 chemins), tout droit, suivre grosse flèche rouge, chemin	Via Flin	6 & 65
1.96	452.16		2 x bifurcation, toujours tout droit, suivre grosse flèche rouge	God Cumün	6 & 65
2.60	454.76		Bifurcation, chemin de droite	Vallainas	6 & 65
2.07	456.83		Bifurcation (gravière?), prendre chemin de droite (l'autre est sans issue)	Vallainas	6 & 65
1.22	458.05		Bifurcation, à droite	Vallainas	6 & 65
0.55	458.60		Bifurcation, chemin de droite	Vallainas	6 & 65
2.51	461.11		Croisement, à D puis à G, traverser le pont (sur la rivière Spöl)	Vallainas/Prà da Punt (petite route)	6 & 65
0.20	461.31		Croisement avec la route principale, à D ! Route vélo 27 dir. Val Müstair	Scheschna Via Pass dal Fuorn,	27
0.00	461.31		Suivre cette route sur 26km jusqu'à Tschier (Val Müstair)	Via Pass dal Fuorn	27
0.00	461.31		! Route très touristique, pas ou peu de bas-côté	Via Pass dal Fuorn	27
6.54	467.85		Panneau parc naziunal svizzer (parc national suisse)	Via Pass dal Fuorn	27
4.65	472.50		La Drossa, poste frontière, continuer (à G) dir. Müstair Ofenpass	Via Pass dal Fuorn	27
2.23	474.73		Hôtel Parc Naziunal - Il Fuorn, continuer même route	Via Pass dal Fuorn	27
4.87	479.60		<b>Buffalora</b> , sortie du parc national suisse	Pass dal Forn/Ofenpass	27

Après km:	Cumulé		Cheminement (quoi, comment)	Route - type de route	Rte vélo n°
2.42	482.02		<b>Pass dal Fuorn</b> (Ofenpass, col)	Via Val Müstair	27
4.43	486.45		<b>Tschierv</b> , traverser Tschierv par la route principale (trottoirs)	Via Val Müstair	27
0.88	487.33		! Ne pas prendre route vélo 27 qui part à G!, continuer sur le trottoir (route principale) sur 1km	Via Val Müstair	
1.73	489.06		à D (à la fin du cheminement piétonnier séparé), chemin blanc, route vélo 27	Via Fuldera Daint	27
0.00	489.06		Suivre route vélo 27 jusqu'à Santa Maria Val Müstair	Via Sur Fuldera	27
1.99	491.05		Fuldera, ! Juste avant le village prendre à D route vélo 27	Via Sur Fuldera, Via Stablatschs	27
0.00	491.05		Vous pouvez aussi aller tout droit, traverser le village puis à D pour rejoindre route vélo 27. <b>! Ne pas prendre la route principale!</b>	(Via Cumünala)	
2.83	493.88		Croisement, complètement à D (135°), suivre Route vélo 27	Via Puoz	27
1.42	495.30		<b>Valchava</b> , à D,	Bauorcha	27
0.26	495.56		Route principale, à D, route cycliste qui longe le côté D de la route	Via Val Müstair	27
0.52	496.08		<b>Santa Maria Val Müstair</b>	Via Val Müstair	27
0.47	496.55		! Ne pas prendre route vélo 27 mais continuer encore 70m puis à D	Via Val Müstair	
0.07	496.62		à D, dir Stelvio Umbrail	Via Pass Umbrail	
0.14	496.76		à G, petite route (chemin pédestre) dir. Müstair	Via Faschabella	
0.43	497.19		Croisement, tout droit	Via Faschabella	
0.75	497.94		Croisement, tout droit (repandre route vélo 27)	Via Sielva	27
0.96	498.90		! Juste avant d'arriver sur route principale, "Implant da tir regional", à D (chemin), route vélo 27	Via Rom	27
1.34	500.24		Juste avant le petit pont en bois (Cascada da Pisch), à D (chemin, interdit au véhicules), suivre route vélo 27	Via Surrom	27
1.02	501.26		Croisement, à G, route vélo 27	Via Bain dal Ramüttel	27
0.10	501.36		Pont sur la Rom, traverser le pont et immédiatement à D, petite route, longer la Rom	Via Sotrivas	27
0.67	502.03		Fin de la route, à D, traverser le pont puis à G (chemin puis sentier)	Chemin, sentier	27
0.36	502.39		<b>Arrivée</b> , Frontière Italo-suisse	Frontière italo-suisse	27